




Изм. № подл. 42579

Взам. инв. №

Подл. и дата



Стройгенплан
на участке ПК1888 - ПК1915

РФ
Республика Татарстан,
Тукаевский муниципальный район,
территория Национального парка Нижняя
Кама

Республика Татарстан,
Тукаевский муниципальный район,
Малоязыльское сельское
поселение, территория
Национального парка Нижняя Кама

Республика Татарстан,
Тукаевский муниципальный район,
Малоязыльское сельское
поселение, территория
Национального парка Нижняя Кама

Республика Татарстан,
Тукаевский муниципальный район,
Малоязыльское сельское
поселение, территория
Национального парка Нижняя Кама

Республика Татарстан,
Тукаевский муниципальный район,
Малоязыльское сельское
поселение, территория
Национального парка Нижняя Кама

Республика Татарстан,
Тукаевский муниципальный район,
Малоязыльское сельское
поселение, территория
Национального парка Нижняя Кама

Республика Татарстан,
Тукаевский муниципальный район,
Малоязыльское сельское
поселение, территория
Национального парка Нижняя Кама

Республика Татарстан,
Тукаевский муниципальный район,
Малоязыльское сельское
поселение, территория
Национального парка Нижняя Кама

Республика Татарстан,
Тукаевский муниципальный район,
Малоязыльское сельское
поселение, территория
Национального парка Нижняя Кама

Республика Татарстан,
Тукаевский муниципальный район,
Малоязыльское сельское
поселение, территория
Национального парка Нижняя Кама

Республика Татарстан,
Тукаевский муниципальный район,
Малоязыльское сельское
поселение, территория
Национального парка Нижняя Кама

Республика Татарстан,
Тукаевский муниципальный район,
Малоязыльское сельское
поселение, территория
Национального парка Нижняя Кама

Республика Татарстан,
Тукаевский муниципальный район,
Малоязыльское сельское
поселение, территория
Национального парка Нижняя Кама

Республика Татарстан,
Тукаевский муниципальный район,
Малоязыльское сельское
поселение, территория
Национального парка Нижняя Кама

Республика Татарстан,
Тукаевский муниципальный район,
Малоязыльское сельское
поселение, территория
Национального парка Нижняя Кама

Республика Татарстан,
Тукаевский муниципальный район,
Малоязыльское сельское
поселение, территория
Национального парка Нижняя Кама

Республика Татарстан,
Тукаевский муниципальный район,
Малоязыльское сельское
поселение, территория
Национального парка Нижняя Кама

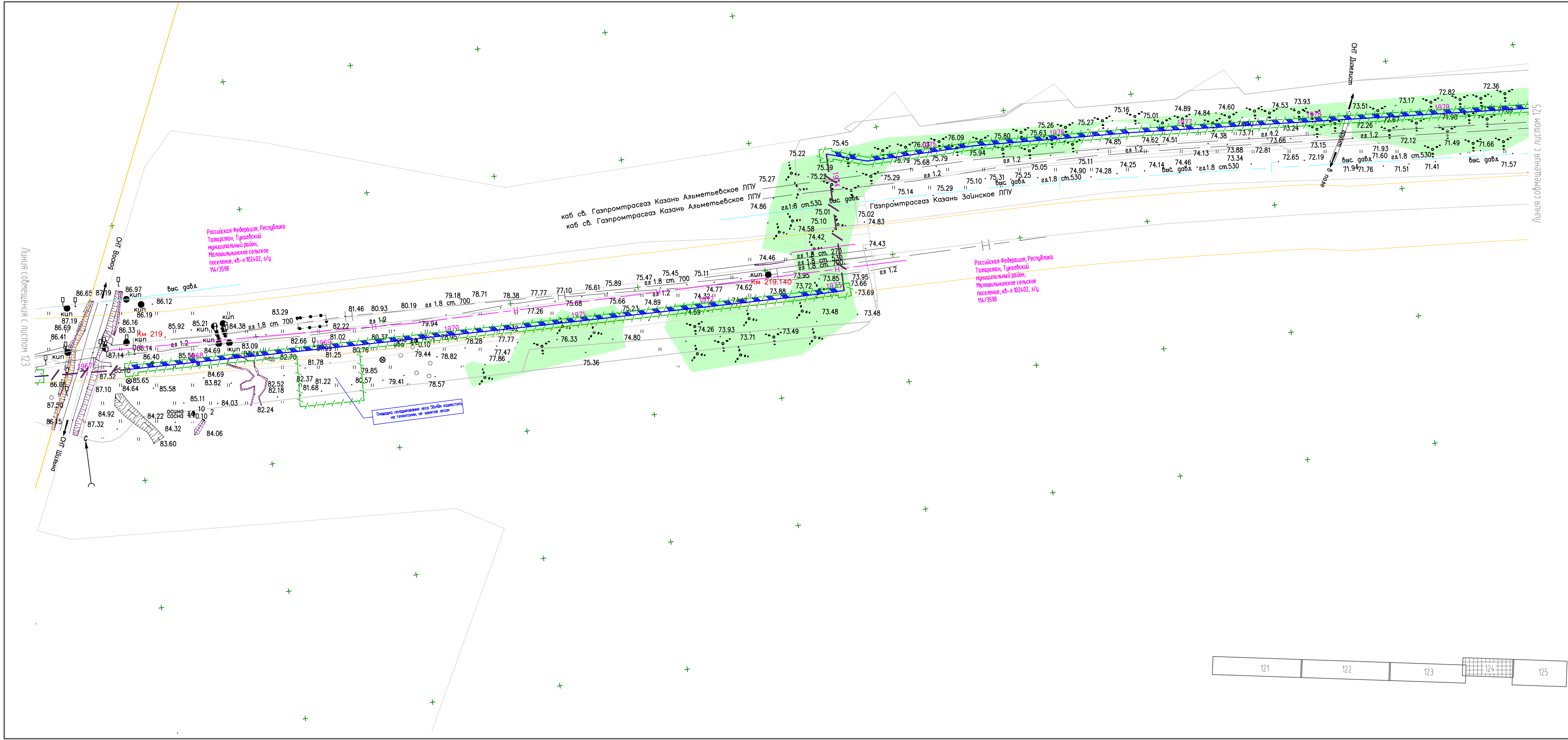
Республика Татарстан,
Тукаевский муниципальный район,
Малоязыльское сельское
поселение, территория
Национального парка Нижняя Кама

Республика Татарстан,
Тукаевский муниципальный район,
Малоязыльское сельское
поселение, территория
Национального парка Нижняя Кама

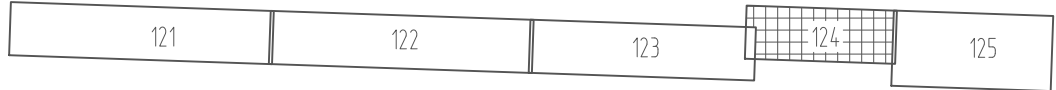
УСЛОВНЫЕ ОБОЗНАЧЕНИЯ





- Граница землепользователей
- Границы временного отвода для выполнения СМР

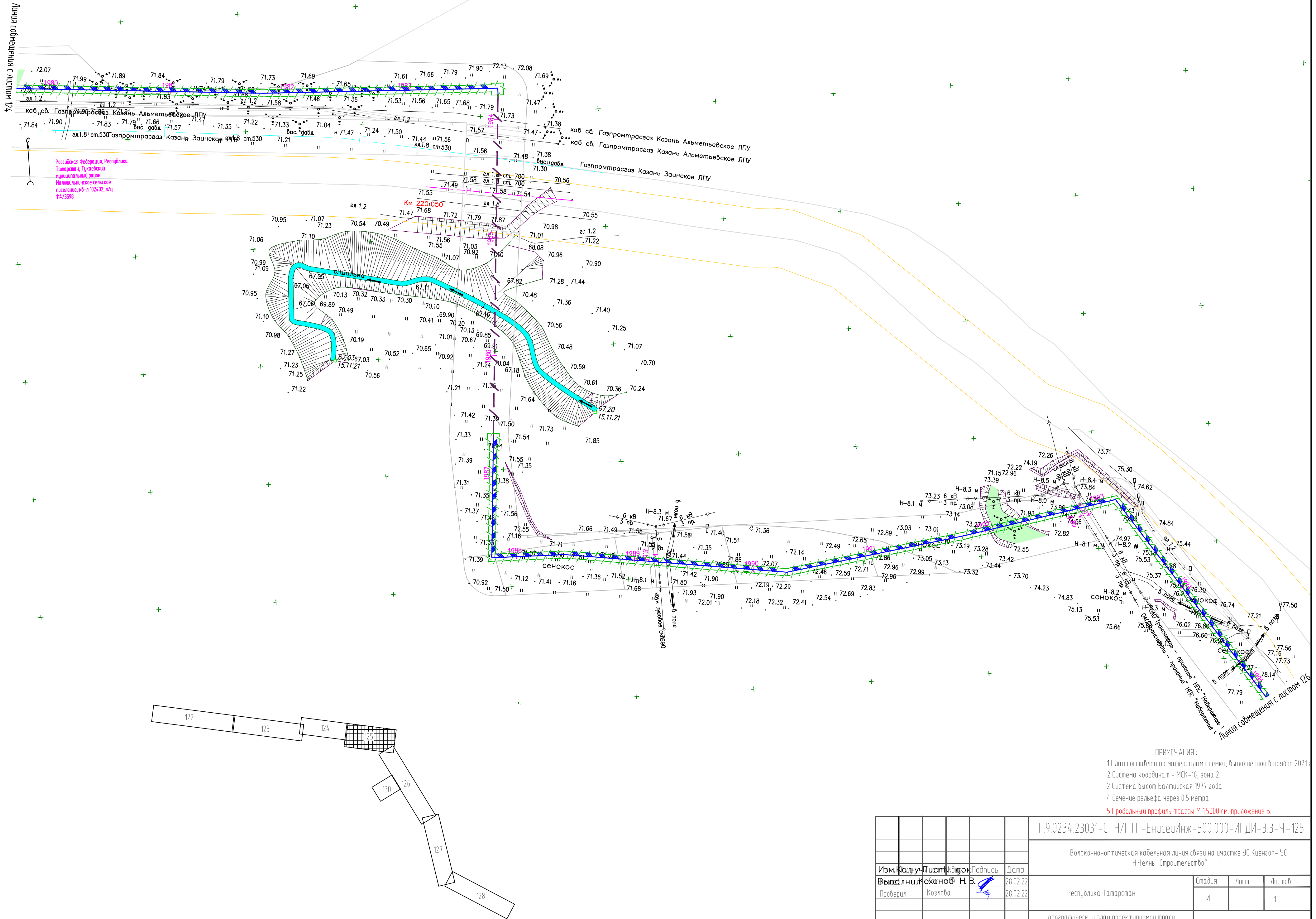
ПРИМЕЧАНИЯ:
1 План составлен по материалам съемки, выполненной в ноябре 2021 г.
2 Система координат – МСК-16, зона 2.
2 Система высот Балтийская 1977 года.
4 Сечение рельефа через 0,5 метра.




- ПРИМЕЧАНИЯ :
- 1 План составлен по материалам съемки, выполненной в ноябре 2021 г.
 - 2 Система координат - МСК-16, зона 2.
 - 3 Система высот Балтийская 1977 года
 - 4 Сечение рельефа через 0,5 метра
 - 5 Продольный профиль трассы М 15000 см. приложение Б.







						Г.9.0234.23031-СТН/ГТП-ЕнисейИнж-500.000-ИГДИ-3.3-Ч-124			
						Волоконно-оптическая кабельная линия связи на участке УС Куенгоп- УС Н.Челны. Строительство"			
Изм. Кол.уч.	Лист	Наим.	Подпись	Дата		Стадия	Лист	Листов	
Выполн. Козлова	1	Козлова Н. В.		28.02.22	Республика Татарстан	И		1	
Проверил		Козлова		28.02.22					
					Топографический план проектируемой трассы (ВОК)Участок РМ 183,788 км (206км КНЧ), отвод на ПКУ29.30 - 186,334, ПКУМ1 (208км КНЧ). М 1:2000			ООО "Енисей Инжиниринг"	
		Черненко		28.02.22					
Н.Контр.		Терешкова		28.02.22					




Взам. инв.	
Подпись и дата	
Исполн.	Номер



- ПРИМЕЧАНИЯ :
- 1 План составлен по материалам съемки, выполненной в ноябре 2021 г.
 - 2 Система координат - МСК-16, зона 2.
 - 3 Система высот Балтийская 1977 года.
 - 4 Сечение рельефа через 0.5 метра
 - 5 Продольный профиль трассы М 1:5000 см. приложение Б.

						Г.9.0234.23031-СТН/ГТП-ЕнисейИнж-500.000-ИГДИ-3.3-Ч-126			
						Волоконно-оптическая кабельная линия связи на участке УС Куенгоп- УС Н.Челны. Строительство"			
Изм.	Кол.	Лист	Исполн.	Подпись	Дата	Республика Татарстан	Стадия	Лист	Листов
Выполнил			Козлов Н. В.		28.02.22		И		1
Проверил			Козлова		28.02.22				
						Топографический план проектируемой трассы (ВОК) Участок РМ 183,788 км (206км КНЧ), отвод на ПКУ29.30 - 186,334, ПКУМ1 (208км КНЧ). М 1:2000	ООО "Енисей Инжиниринг"		
			Черненко		28.02.22				
Н.Контр.			Терешкова		28.02.22				



- ПРИМЕЧАНИЯ :
- 1 План составлен по материалам съемки, выполненной в ноябре 2021 г.
 - 2 Система координат – МСК-16, зона 2
 - 3 Система высот Балтийская 1977 года
 - 4 Сечение рельефа через 0,5 метра
 - 5 Продольный профиль трассы М 1:5000 см. приложение Б

						Г.9.0234.23031-СТН/ГТП-ЕнисейИнж-500.000-ИГ ДИ-3.3-4-128
						Волоконно-оптическая кабельная линия связи на участке УС Киенгол- УС Н.Челны. Строительство"
Изм.	Кол.	Лист	Итого	Подпись	Дата	
Выполнил	Козлов	Н. В.			28.02.22	
Проверил	Козлова				28.02.22	
						Республика Татарстан
						И
						Лист
						Листов
						1
						Топографический план проектируемой трассы (ВОК)186,334, ПКУ №1 (208 км КНЧ) – РМ 197,24км (222км КНЧ) отвод на ПСП «Луговое» М 1:2000
Н.Контр.	Терешкова				28.02.22	ООО "Енисей Инжиниринг"